



6° Censimento generale dell'agricoltura

Quadro normativo, obiettivi e caratteristiche della rilevazione

Incontri con gli Uffici Intercomunali e le Commissioni Tecniche Provinciali di Censimento
Rimini, Bologna e Parma, 21-23 luglio 2010

Quadro normativo internazionale

- a) Regolamento (CE) n.1166/2008 del Parlamento europeo e del Consiglio del 19 novembre 2008: istituzione di un quadro di riferimento per le statistiche comunitarie sulla struttura delle aziende agricole e per un'indagine sui metodi di produzione
- b) Regolamento (CEE) n. 357/79 del Consiglio del 5 febbraio 1979 e successive modificazioni, concernente le indagini statistiche sulle superfici viticole

Riferimenti normativi nazionali e regionali

1. **Legge di indizione e finanziamento:** Art. 17 del decreto legge 25/9/2009, convertito con modificazioni dalla legge 20/11/2009 n. 166
2. **Regolamento di esecuzione:** schema di regolamento di esecuzione del censimento approvato dal Consiglio dei Ministri nella seduta del 17/12/2009 (il Regolamento sarà emanato con DPR)
3. **Piano Generale di Censimento (PGC),** inviato dal Presidente dell'Istat ai Presidenti delle Regioni e Province autonome il 23/12/2009
4. **Piano Regionale di Censimento (PRC)** nel modello organizzativo ad alta partecipazione adottato in Emilia-Romagna e in altre 16 regioni; **Piano Integrativo di Censimento (PIC)** nelle altre
5. **Circolari ISTAT e manuale "Istruzioni per la rilevazione"**
6. **DL n. 78 31/05/2010 ("Manovra correttiva"), art. 50, c. 6 e 7**

Obiettivi

(art. 1 del Regolamento di esecuzione)

- a) fornire un quadro informativo statistico sulla struttura del sistema agricolo e zootecnico a livello nazionale, regionale e locale;
- b) assolvere agli obblighi di rilevazione stabiliti dal Regolamento (CE) n.1166/2008 del Parlamento europeo e del Consiglio del 19 novembre 2008 e dal Regolamento (CEE) n. 357/79 del Consiglio del 5 febbraio 1979 e successive modificazioni;
- c) consentire l'aggiornamento e la validazione del registro statistico delle aziende agricole realizzato dall'Istat mediante l'integrazione di basi di dati di fonte amministrativa

Le caratteristiche del Censimento agricolo del 2010

- ❖ Censimento del solo Universo UE
- ❖ Censimento assistito da lista desunta da fonti amministrative
- ❖ Individuazione ex ante delle micro unità agricole da escludere dalla rilevazione
- ❖ Rilevazione censuaria sui Metodi di produzione incorporata nel Censimento
- ❖ Intervista al conduttore presso la sua residenza
- ❖ Tecnica di rilevazione multicanale (mixed mode)

Le caratteristiche del Censimento agricolo del 2010

- ❖ Gestione e monitoraggio del censimento completamente on line, via Internet, tramite Sistema di Gestione della Rilevazione (SGR)
- ❖ Registrazione dati direttamente a cura degli organi di censimento in data entry controllato (nel modello ad alta partecipazione adottato anche in Emilia-Romagna)
- ❖ Flessibilità organizzativa a livello regionale

Censimento del solo Universo UE

La tradizione italiana prevedeva la pubblicazione di due dati riferiti all'Universo Italia e ad un suo sottoinsieme, l'Universo UE

Istat - 5° Censimento generale dell'agricoltura

	Aziende	Superficie totale
Universo Italia	2.594.825	19.605.518,74
Universo UE	2.151.548	18.616.858,68

La novità del censimento 2010 è la pubblicazione di un unico dato, l'Universo UE

Individuazione ex ante dell'universo UE

Il campo di osservazione definito dal regolamento europeo (Universo Ue) è stato costruito grazie alla disponibilità della lista precensuaria, che ha permesso di individuare, prima di svolgere la rilevazione, le micro unità da escludere, secondo i seguenti passi:

1. Sono state integrate le fonti amministrative e statistiche esistenti in Italia
2. Sono state individuate le unità agricole di base
3. Sono state individuate le aziende agricole dell'Universo UE da consegnare al rilevatore per l'intervista

Rilevazione assistita da lista

A ciascun rilevatore è assegnato un quantitativo standard di 200 aziende.

Non è un numero vincolato, ma è fortemente sconsigliato aumentare la numerosità di aziende per rilevatore. Ciò aumenterebbe il carico di lavoro gravante su ciascun rilevatore, riducendo la qualità del suo operato e aumentando il rischio di non rispettare le scadenze censuarie.

Denominazione o ragione sociale dell'azienda e l'indirizzo della residenza o domicilio o sede legale del conduttore aziendale saranno prestampate sul questionario.

Tecnica di rilevazione multicanale (mixed mode)

La rilevazione sul campo viene effettuata secondo due tecniche alternative di somministrazione e compilazione dei questionari di censimento:

la prima tecnica è tradizionale e consiste nell'intervista diretta da parte del rilevatore al conduttore dell'azienda agricola tramite questionario cartaceo;

la seconda tecnica è nuova per il censimento dell'agricoltura e consiste nella compilazione via Internet del questionario elettronico di censimento da parte del conduttore dell'azienda agricola.

La rilevazione per intervista

Dove avviene l'intervista?

Presso la residenza
o sede legale del conduttore

Nel 65% dei casi

È stata una scelta obbligata
perché il centro aziendale
è un'informazione assente negli archivi
amministrativi del settore agricolo

Il centro aziendale

fabbricato o il complesso dei fabbricati connesso all'attività aziendale e situato entro il perimetro dei terreni aziendali

è indicato

nel Quadro E, pagina 2,
quando è diverso dalla residenza del conduttore


oppure

nel Quadro A, pagina 1,
(Notizie anagrafiche, residenza o sede legale del conduttore), se il centro aziendale coincide con la residenza del conduttore

Residenza e centro aziendale



Residenza e centro aziendale



L'ufficio di censimento (**il rilevatore**) lavora anche aziende che **“consegnerà (virtualmente)”** ad altri uffici di censimento per la loro pubblicazione

**Cooperazione
solidale**

La qualità dei dati di una regione dipende anche dalla qualità del lavoro di altre regioni

La compilazione via internet da parte dell'azienda agricola

A ridosso della data di esecuzione del censimento, l'Istat invia a tutte le unità da rilevare una **lettera informativa** che illustra sinteticamente gli obiettivi, i tempi e le modalità di rilevazione. Nella lettera sono riportati l'indirizzo del sito web, le istruzioni per accedere al questionario on line e l'indicazione del numero verde al quale rivolgersi per ottenere ulteriori informazioni sul censimento. Una copia di tale informativa sarà fornita a ciascun rilevatore che avrà cura di portarla con sé in occasione delle interviste ai conduttori.

Attraverso il Sistema di Gestione della Rilevazione (SGR) ciascun Ufficio di censimento e rilevatore sarà in grado di controllare questa fase di lavoro, ricavando informazioni sulle aziende agricole che hanno utilizzato questa tecnica, sullo stato della compilazione, sulla data di ultimazione della compilazione e su quella di avvenuta trasmissione del questionario compilato.

Rilevazione aziende non in lista

Il rilevatore deve censire tutte le aziende della lista a lui assegnate

Posso censire aziende non presenti nella mia lista?

si

In quali casi è possibile?

aziende collegate ad azienda in lista a seguito di cessione, affitto, ecc., totale o parziale

Azienda di nuova costituzione

Rilevazione aziende non in lista

Come scopro se la nuova azienda è o meno nella lista nazionale precensuaria?

Il Sistema di Gestione della Rilevazione (SGR) consente la ricerca automatica delle aziende in lista

Devo sempre intervistare l'azienda non presente nella lista nazionale?

Sì, per acquisire l'informazione relativa all'azienda

Rilevazione aziende non in lista

Se l'azienda non è in lista ed il conduttore risiede in un'altra Regione (o Provincia o Comune) chi la deve intervistare?

L'azienda non in lista è intervistata dal rilevatore che l'ha individuata, a prescindere da dove risiede il conduttore

Rilevazione aziende non in lista

Se l'azienda collegata a quella intervistata, è già in lista, quindi è già assegnata ad un altro rilevatore, della mia Regione (o del mio Comune o Provincia) o di altra Regione, devo intervistarla?

No, l'intervista sarà effettuata o è già stata effettuata dal rilevatore al quale è stata assegnata

La gestione e il monitoraggio del censimento è completamente on line, via Internet.

Come conseguenza, il sistema acquisisce l'informazione sull'andamento della rilevazione soltanto a partire dalla registrazione, in SGR, a cura degli organi di censimento, del **Quadro B – Esito della rilevazione.**

Finché non si registra il **Quadro B – Esito della rilevazione** il questionario non risulta lavorato, cioè l'azienda non risulta intervistata.

Sistema di gestione della rilevazione (SGR) - 2

Quadro B – Esito della rilevazione.

B.1 AZIENDA RILEVATA

B.2 AZIENDA IN LISTA NON RILEVATA

- a. Irreperibilità conduttore
- b. Rifiuto
- c. Altra motivazione

B.3 AZIENDA IN LISTA NON ESISTENTE O DOPPIONE

- d. Terreni destinati a soli orti familiari o allevamenti per autoconsumo o aziende esclusivamente forestali
- e. Soggetto che non ha mai esercitato attività agricola
- f. Terreni agricoli definitivamente abbandonati o destinati ad altro uso o aziende zootecniche che hanno totalmente dismesso l'attività senza cessione ad altri
- g. Azienda agricola interamente affittata, ceduta, assorbita, fusa o smembrata
- h. Unità da ricondurre ad azienda esistente (doppione)

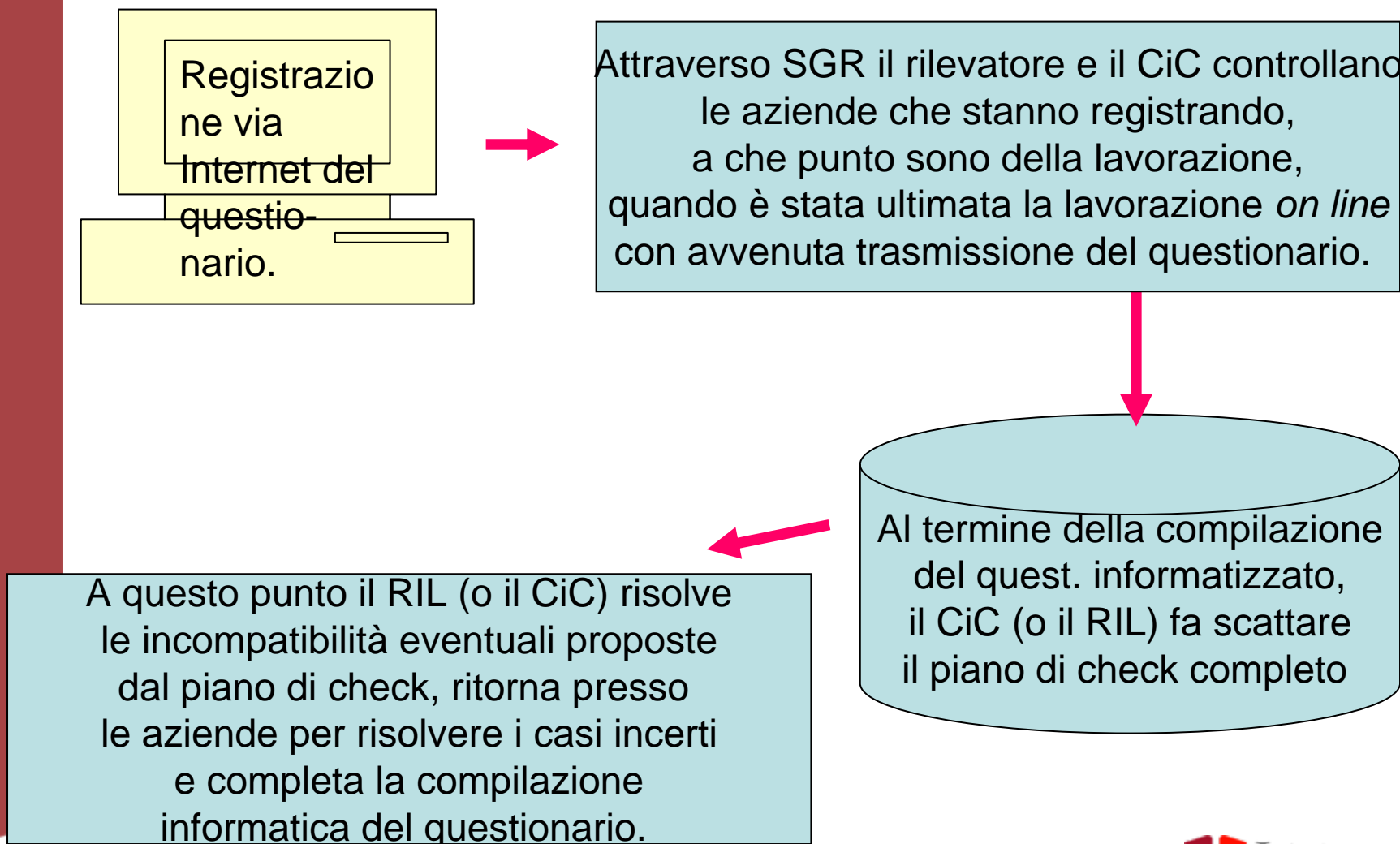
Sistema di gestione della rilevazione (SGR)

Il sistema consente di seguire l'andamento di tutte le fasi del processo di produzione per singolo organo di censimento, rilevatore o coordinatore.

SGR è il Centro di controllo dell'organizzazione ed è utilizzabile autonomamente da ciascun organo di censimento, rilevatore o coordinatore, che attraverso proprie *userid* e *password* accede alle funzioni previste; ogni organo ha accesso alle sole funzioni e tabelle di pertinenza.

Registrazione dei questionari

Azienda agricola (in lista)



Registrazione azienda non in lista

Auto segnalazione spontanea dell'azienda

Un'azienda che, in base alla campagna di comunicazione o al tam tam, spontaneamente entra nel sito del censimento per partecipare alla rilevazione, può farlo?

Si,
SGR consente di auto registrarsi via Internet e compilare direttamente il quest..

Registrazione azienda non in lista

Auto segnalazione spontanea dell'azienda

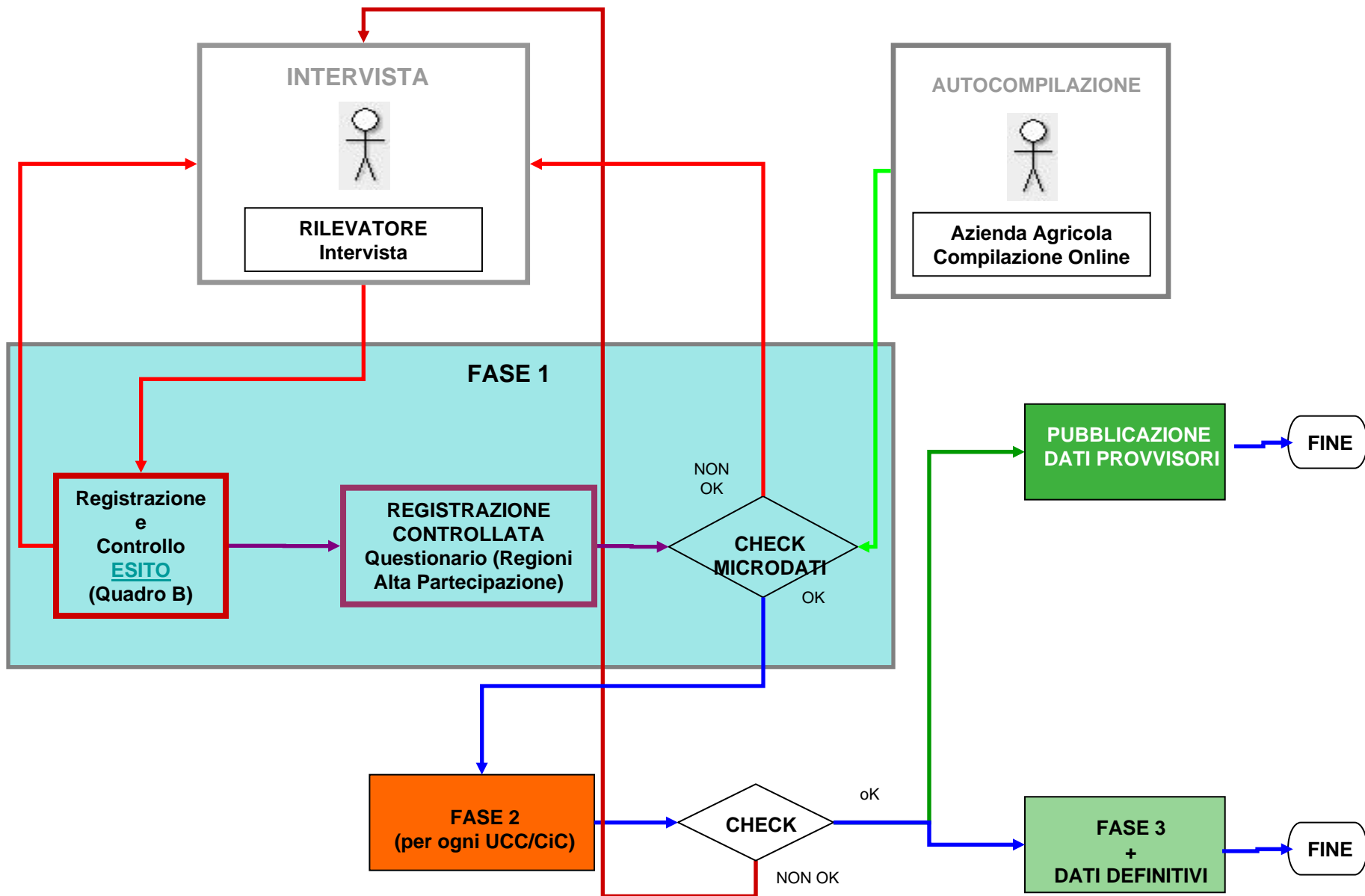
SGR
la riconosce
(è già in lista)

L'azienda digitata
in SGR
Denominazione
e CUAA/Cf

SGR
non la
riconosce
(non è in lista)

Messaggio all'azienda.
Se vuole continuare la compilazione
SGR comunica il
Numero Identificativo Istat
e per continuare attendere
il rilevatore per l'intervista o la compilazione
via web

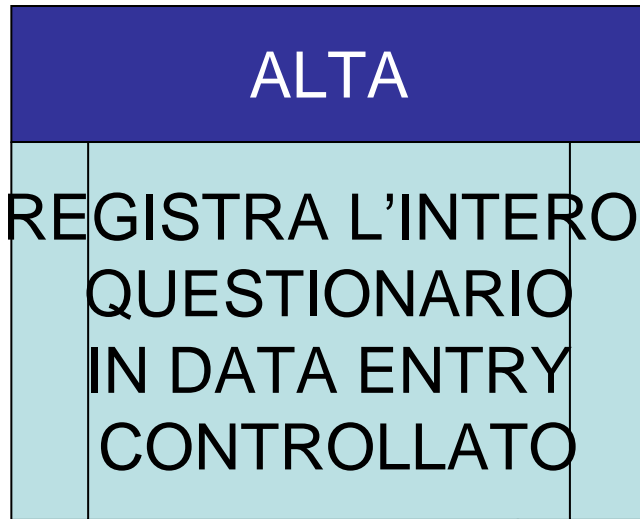
Sintesi schema del processo di rilevazione



Sintesi schema del processo di rilevazione

Linea di lavorazione principale

Il rilevatore intervista l'azienda e registra il questionario



Le variabili principali del questionario sono pressoché definitive



Aumenta la qualità dei dati
Evita agli UCC di effettuare riepiloghi manuali



Diffusione dei risultati

Allo scopo di ottimizzare tempestività e qualità dell'informazione prodotta, la diffusione dei dati censuari riguarderà due tipi di risultati:

- risultati provvisori, la cui diffusione avverrà **entro il mese di giugno 2011**;
- risultati definitivi, la cui diffusione sarà effettuata **entro il mese di aprile 2012**.


Diffusione dei risultati - 2

Il processo di produzione dei **dati provvisori** è articolato in funzione del modello organizzativo e della modalità di registrazione scelti

i dati provvisori deriveranno:

- ❖ direttamente dalla **registrazione in data entry controllato** dei questionari e dai successivi controlli e correzioni sulle variabili “primarie”, nelle Regioni che adottano il modello organizzativo ad alta partecipazione con registrazione diretta a cura degli organi di censimento;
- ❖ dall’elaborazione dei **modelli comunali di riepilogo**, nelle Regioni che adottano il modello organizzativo a partecipazione integrativa.

Diffusione dei risultati - 3

I **dati provvisori** avranno una pubblicazione standard univoca per tutto il territorio nazionale derivante direttamente dal modello comunale riepilogativo RIEP 

Esso contiene una serie di informazioni sintetiche, che sono registrate dai comuni nel modello a partecipazione integrativa.

La pubblicazione nazionale del modello RIEP sarà possibile soltanto quando l'ultima Regione avrà completato la sua attività di rilevazione.

Soltanto a questo punto sarà possibile collocare tutti i centri aziendali nel territorio di pertinenza, fornendo il quadro completo dei dati territoriali provvisori (regionali, provinciali e comunali).

Diffusione dei risultati – 4

Tutte le Regioni pubblicheranno i **dati provvisori** presenti nel modello RIEP.

Le Regioni che hanno adottato il modello ad alta partecipazione possono pubblicare anche tutte le altre variabili primarie concordate, sottoposte al piano dei controlli, desunte direttamente dal data base di lavorazione.

Modello Riepilogativo RIEP

UBICAZIONE DEL CENTRO AZIENDALE		PROVINCIA	codice Istat	
		COMUNE	codice Istat	
RIEPILOGO COMUNALE DEI PRINCIPALI RISULTATI PROVVISORI				
			AZIENDE	
			(numero)	
1. AZIENDE DA INTERVISTARE TOTALE				
di cui AZIENDA RILEVATA (B.1)				
AZIENDA IN LISTA NON RILEVATA (B.2)				
AZIENDA IN LISTA NON ESISTENTE O DOPPIONE (B.3)				
			AZIENDE	SUPERFICIE
			(numero)	ettari are
4. AZIENDE INTERVISTATE IN COMPLESSO				
4.1 CON COLTIVAZIONI <i>(Ses. II - Utilizzazione dei terreni)</i>				
- Seminativi		(p.54)		
- Coltivazioni legnose agrarie		(p.84)		
di cui Vite		(p.55)		
- Prati permanenti e pascoli		(p.89)		
Prati permanenti e pascoli non più destinati alla produzione, ammessi a beneficiare di aiuti finanziari		(p.90)		
- SAU		(p.91)		
- SUPERFICIE TOTALE		(p.101)		
			AZIENDE	CAPİ
			(numero)	(numero)
4.2. CON ALLEVAMENTI				
IN COMPLESSO		<i>(Ses. III - Consistenza degli allevamenti)</i>		XXXXXXXXXXXX
di cui: - Bovini		(p.10)		
- Bufalini		(p.14)		
- Equini		(p.17)		
- Ovini		(p.21)		
- Caprini		(p.24)		
- Suini		(p.33)		
- Avicoli		(p.40)		
- Conigli		(p.43)		
- Struzzi		(p.44)		
- Altri allevamenti		(p.45+46)		XXXXXXXXXXXX



Flessibilità organizzativa

Obiettivi

Specializzare
la rete
di rilevazione

per cogliere le specificità
organizzative, istituzionali
e territoriali

Semplificare
la rete
di rilevazione

per costituire
un'architettura snella

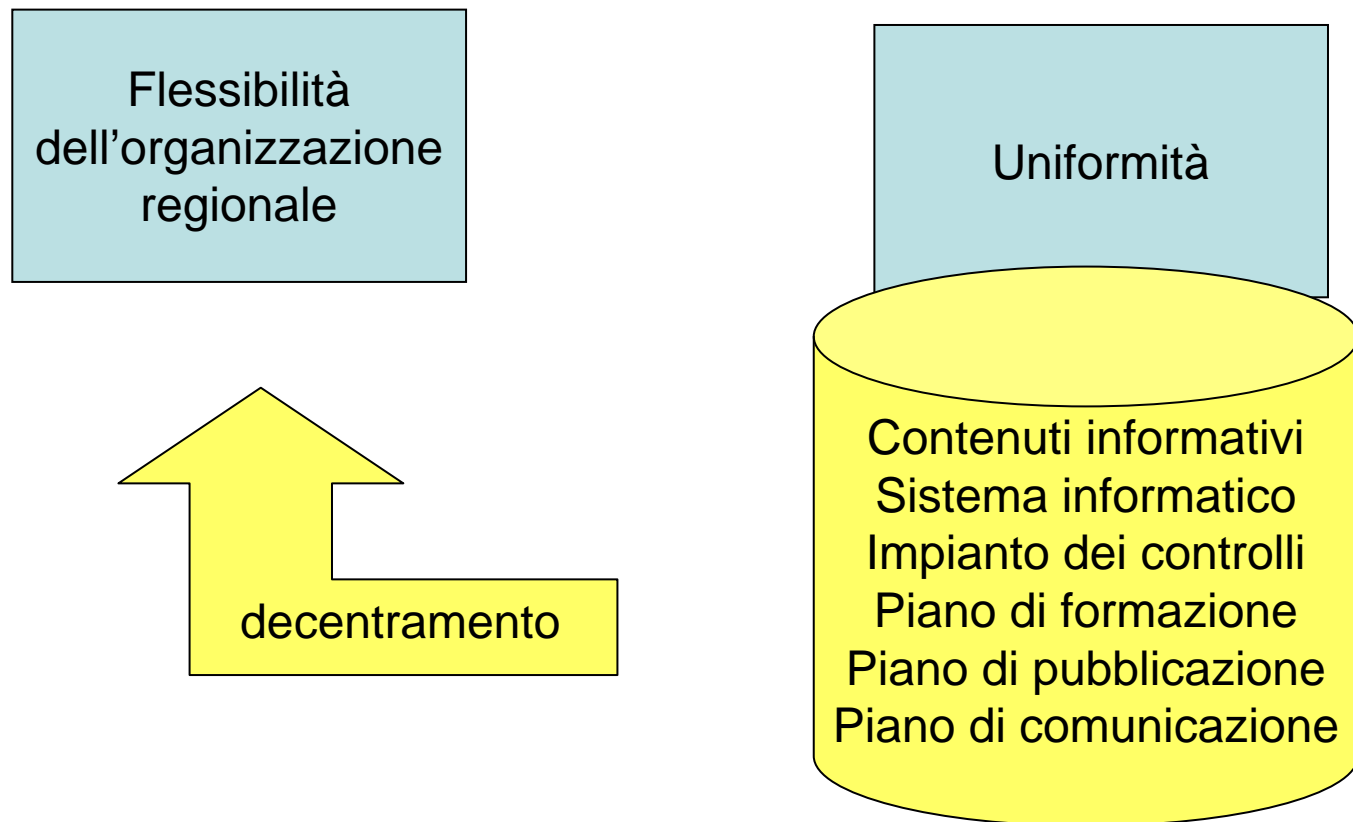
Ridurre
l'impatto organizzativo
censuario sulle
strutture comunali

già gravate di
attività connesse
al censimento
della popolazione

Aumentare
la responsabilità e la partecipazione
dell'amministrazione regionale e
valorizzare
proprie strutture interne di natura agricola
distribuite sul territorio

Favorire
l'associazionismo dei Comuni e
rafforzare
le competenze di
Province, Comunità montane,
enti strumentali regionali

La flessibilità nell'uniformità





Due modelli organizzativi

Modello ad alta partecipazione

La Regione è l'interlocutore diretto dell'Istat per la definizione della rete di rilevazione e il suo coordinamento operativo sul territorio, e ha la possibilità di scegliere la modalità di registrazione dei questionari

Modello a partecipazione integrativa

La Regione partecipa alla rilevazione censuaria per svolgere più limitate funzioni. L'organizzazione generale a carico dell'Istat, mentre ai comuni spetta il compito di eseguire la rilevazione sul campo

<http://www.istat.it/censimenti/agricoltura2010/>

[La normativa e i regolamenti](#)

[I piani integrati di censimento](#)

[Unità di rilevazione iscritte in lista precensuaria](#)

[Moduli per la costituzione degli organi di censimento](#)

[Circolari](#)

[Fac-simile del questionario](#)

[**http://www.regione.emilia-romagna.it/wcm/statistica/censimenti/censimenti/censagri_2010.htm**](http://www.regione.emilia-romagna.it/wcm/statistica/censimenti/censimenti/censagri_2010.htm)